












Merkinnät:

-  Ajorata, pihakatu, Ab
-  Kevyen liikenteen väylä, Ab
-  Pihakatu, M
-  Väylän reuna (päällysteen reuna)
-  Suunniteltu hulevesiviemäri ja -kaivo
-  Nykyinen hulevesikaivo
-  Suunniteltu rumpu M
-  Salaoja 110 M
-  Suunniteltu jätevesiviemäri
-  Suunniteltu vesijohto ja sulkuventtiili

Suunnitelman koordinaatti- ja korkeusjärjestelmä: ETRS-GK24 / N2000

K.osa / Kylä	Kortteli / Tila	Tontti / Reknro	Viranomaisten merkintöjä	
Rakennustoimenpide			Piirustuslaji	Juokseva nro
Rakennuskohteen nimi ja osoite			Piirustuksen sisältö	Mittakaava
Forssan kaupunki Kalliomäen Linjojen saneeraus			Asemapiirustus - V-Linja plv 0-170	1:500
 Teerikorventie 74 35820 Mänttä	Suunn.ala	Työnro		
	TKA	1424223		
Suunn. Juha Uotila	Piirustusnro	Tiedosto		
Päiväys 20.2.2024	A1			
	Muutos			